

Le Juch

Stationnement en Centre-Bourg



Etude FIA

- Sports et loisirs**
- 1 - Stade
 - 2 - Aire de jeux
 - 3 - Jardins partagés
 - 4 - Peupleraie
 - 5 - Sentier de découverte
 - 6 - Salle socio-culturelle
 - 7 - Voie verte

- Equipements publics**
- 1 - Mairie
 - 2 - Ecole
 - 3 - Maison des Assistant(e)s Maternel(le)s
 - 4 - Eglise
 - 5 - Cimetière
 - 6 - Point de déchets verts actuel
 - 7 - Point des autres déchets

- Economie**
- 1 - La cour du Juch
 - 2 - Grande maison



Commune du JUCH

CIRCULATION ET STATIONNEMENT DANS LE CŒUR DE BOURG

Diagnostic et préconisations d'aménagements

Inventaire FIA

142 places dont :

1 place minute

8 places réservées
mairie

5 places PMR

2 places électriques

Le nombre de place
est hors places
spécifiques (PMR,
minute, mairie,
SDEF)



Stationnement à
2 minutes à pied
de l'école : 19
places



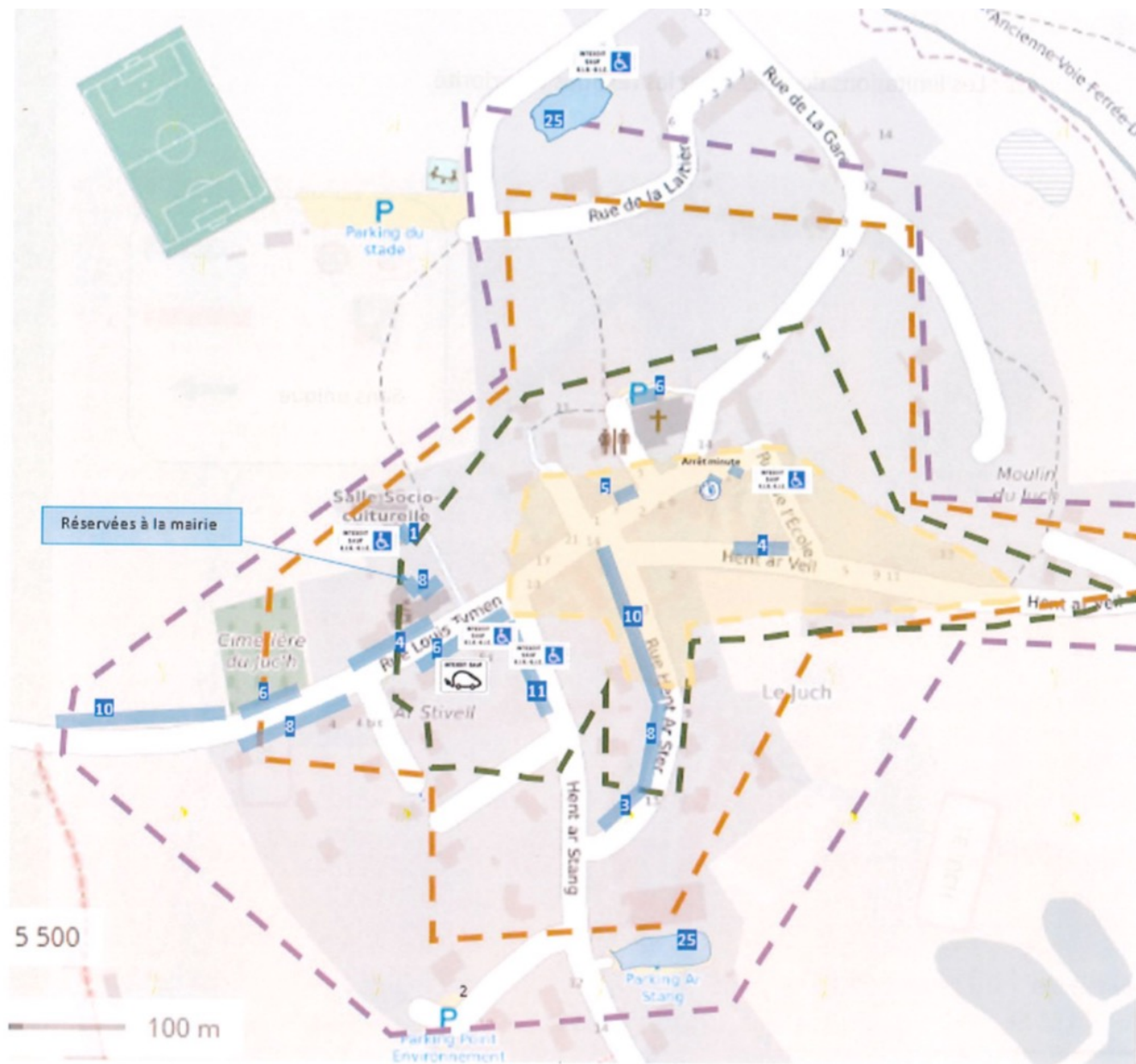
Stationnement à
4 minutes à pied
de l'école : 66
places



Stationnement à
3 minutes à pied
de l'école : 48
places



Stationnement à
5 minutes à pied
de l'école : 108
places



Préconisations FIA

5.1 : Objectifs

- Optimiser, signaler et communiquer sur l'offre de stationnement existante et large suffisante pour le bourg du Juch
- Mieux marquer la place du piéton et du vélo dans le cœur de bourg et sécuriser les passages piétons.

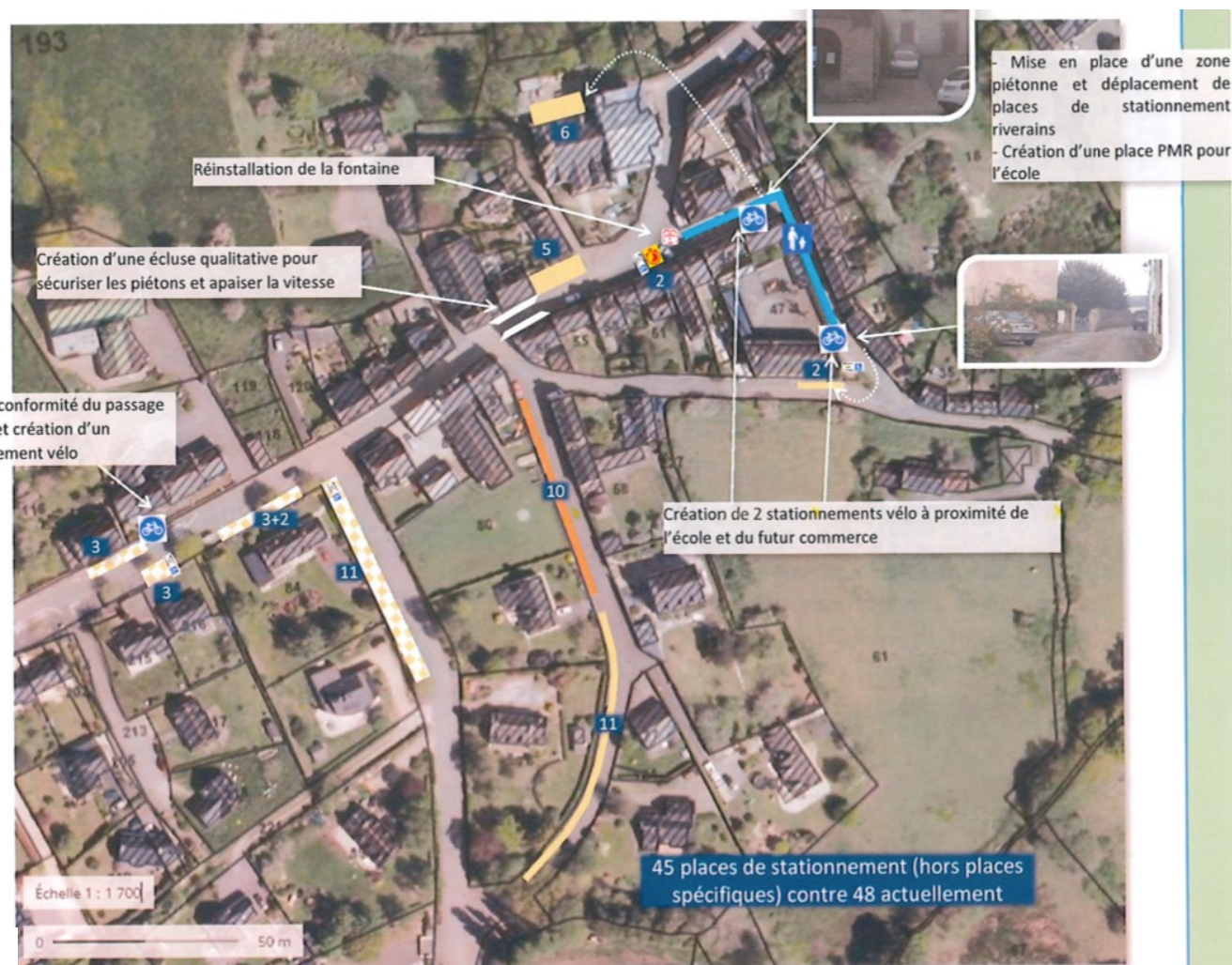
5.2 : Propositions

5.2.1 - Une organisation favorable aux modes doux et perturbant peu l'organisation du stationnement :

63 places dont :	61 places dont :
- 4 PMR	- 5 PMR
- 2 SDEF	- 2 SDEF
- 8 réservées mairie	- 8 réservées mairie
- 1 arrêt minute	- 1 arrêt minute
Reste : 48 places	Reste : 45 places

5.2.2 – Actions à mener pour la mise en œuvre

- 1 - Sensibilisation du personnel de l'école pour stationner sur les places longue durée.
- 2 - Sensibilisation des parents d'élèves pour se garer sur les places courte durée.
- 3 - Information et sensibilisation des riverains concernés pour changer leurs habitudes de stationnement.
- 4 - Orienter les usagers occasionnels :



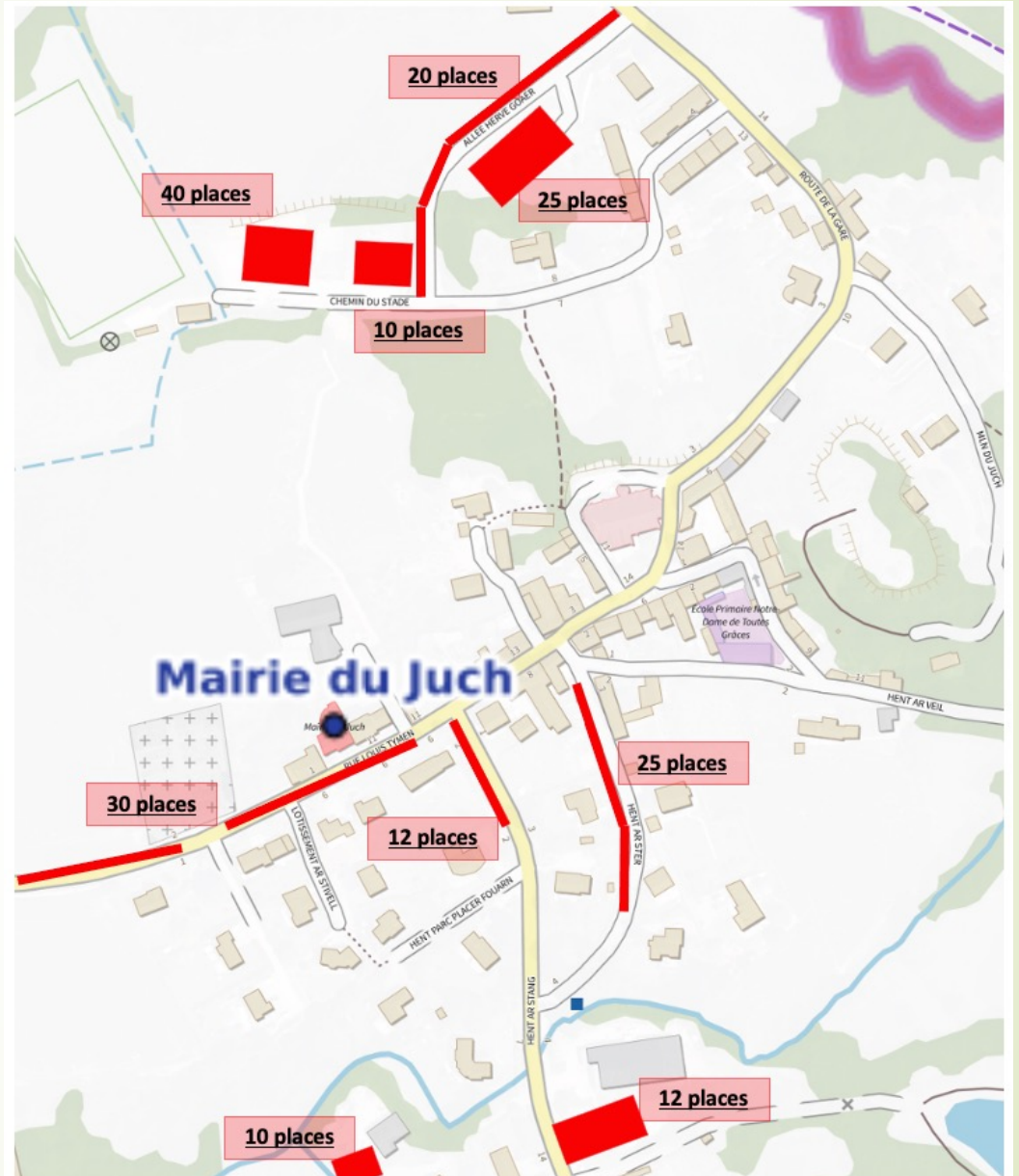
- Mise en place d'une zone piétonne et déplacement de places de stationnement riverains
- Création d'une place PMR pour l'école

- Voie piétonne
- Stationnement courte durée pour les parents d'élèves et pour le futur restaurant
- Stationnement longue durée
- Stationnement mixte (courte et longue durée)
- Nombre de place de stationnement

Parkings Le Juch

- Route du Roz + Louis Tymen : 30 places
- Hent ar Stang : 12 places
- Hent ar Steir : 25 places
- Parking Hent Ar Stang : 12 places
- Point environnement : 10 places
- **89 Places**
- Parking allée Hervé GOAER : 20 Places
- Parking Laiterie : 25 Places
- Parking plaine des loisirs : 10 places
- Parking terrain de sports: 40 places
- **95 Places**
- Place et abords de l'église: 16 Places
- Ecole et Hent ar Veil : 10 Places
- **26 Places**

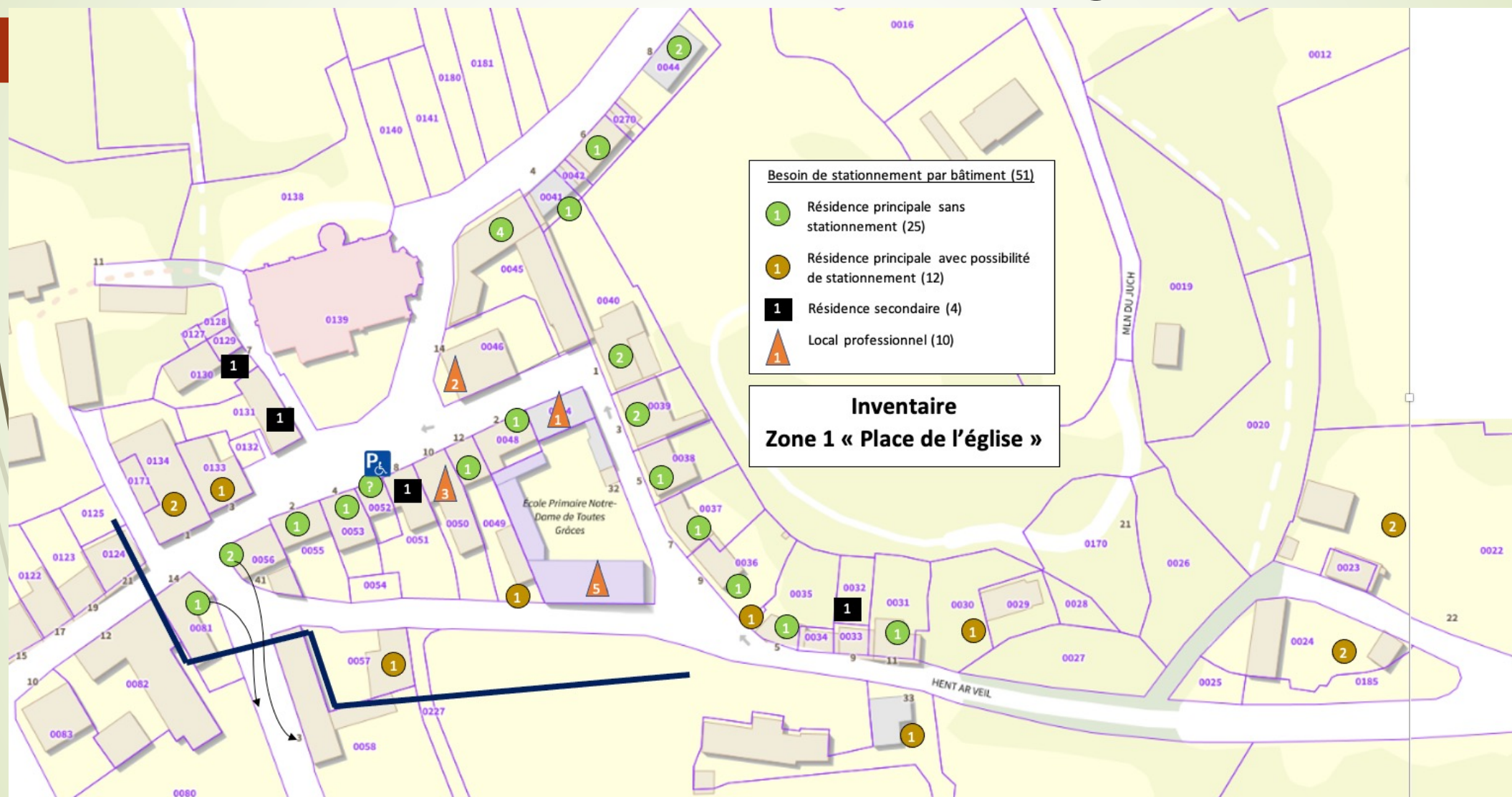
Plus des 210 Place de stationnement au Juch



Périmètre d'intervention prioritaire



Inventaire des besoins en centre-bourg



Stationnements

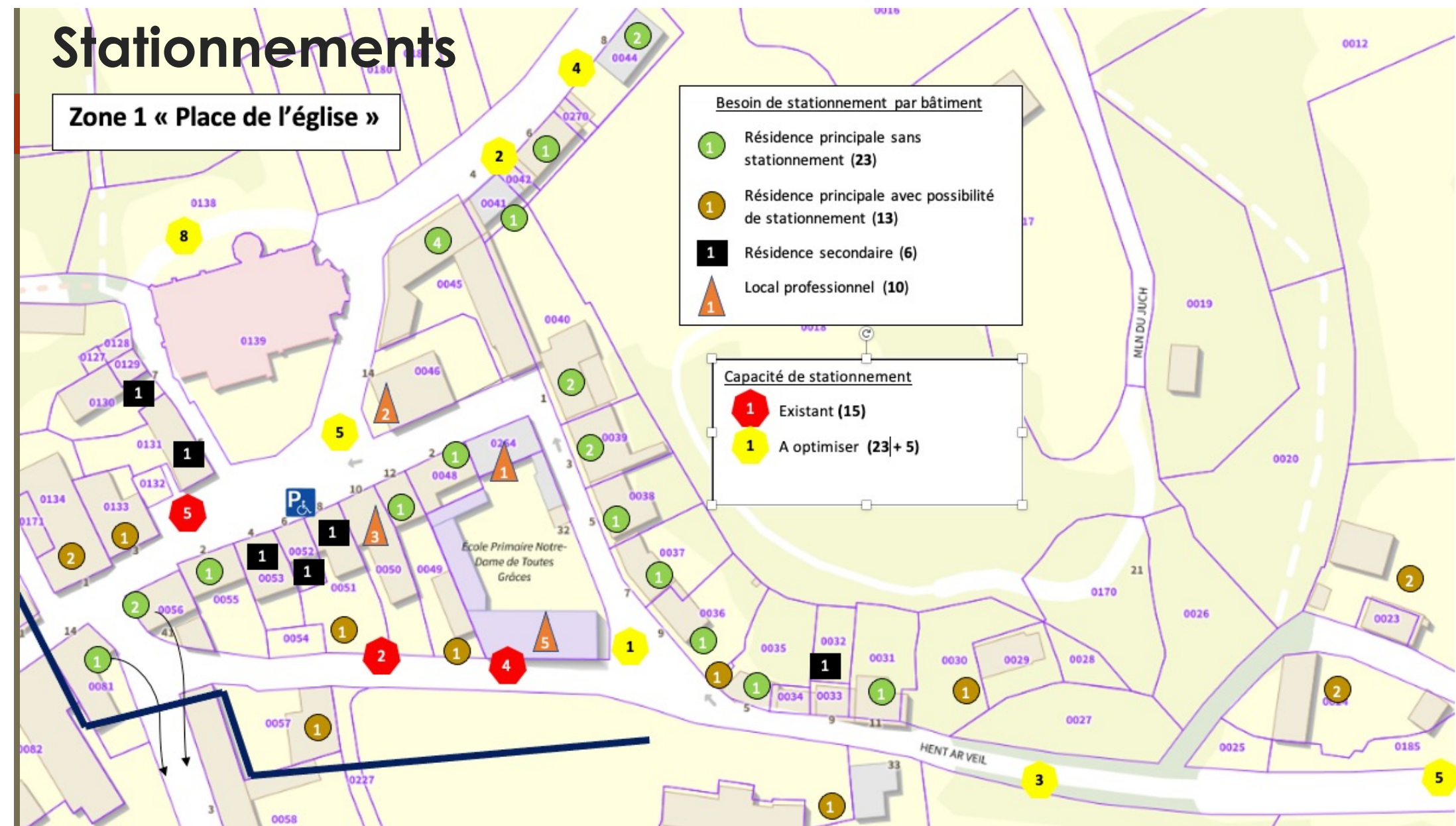
Zone 1 « Place de l'église »

Besoin de stationnement par bâtiment

- 1 Résidence principale sans stationnement (23)
- 1 Résidence principale avec possibilité de stationnement (13)
- 1 Résidence secondaire (6)
- 1 Local professionnel (10)

Capacité de stationnement

- 1 Existant (15)
- 1 A optimiser (23 + 5)



Place de l'église

Commune du JUCH
PLAGE DE L'ÉGLISE

PROJET D'AMENAGEMENT DE VOIRIE ET D'ORGANISATION DU STATIONNEMENT

Dossier : 1935 - Date : 28/11/2022

Echelle : 1/100^{ème}
Esquisse n°3
Plan n°2

LEGENDE

- Mur en moellons de granit (hauteur 50cm)
- Pavés sur trottoir
- Marches en beton désactivé
- Espaces verts
- Zone de stationnement délimité par des clous

3 places dont 1 PMR

20 Minutes en journée 9h00 - 19H00

Pose de la fontaine

Végétalisée

Sapin de Noel

Dans le placitre?

Placette =

4 places + 1 vélo

POSE DE CLOUS PMR
AVEC TETE NORMALISEE

POSE DE CLOUS AU SOL ø25
AVEC TETE NORMALISEE
ANTI-DERAPANTE
POUR DELIMITER
LA ZONE DE STATIONNEMENT

POSE D'UNE FONTAINE

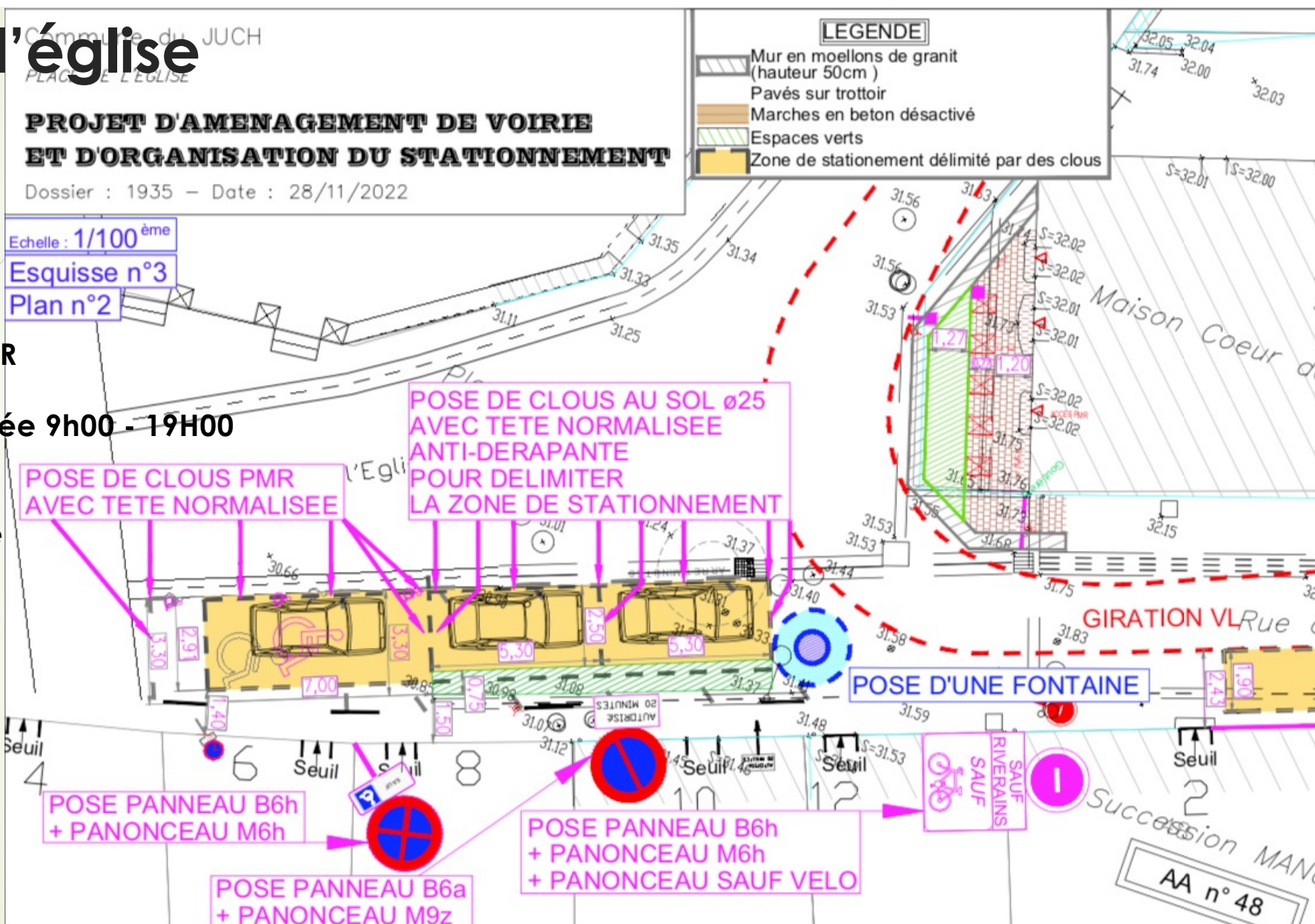
POSE PANNEAU B6h
+ PANONCEAU M6h

POSE PANNEAU B6a
+ PANONCEAU M9z

POSE PANNEAU B6h
+ PANONCEAU M6h
+ PANONCEAU SAUF VELO

SAUF RIVERAINS
SAUF SAUF

Succession MANO
AA n° 48



Arrière Église

Chainettes en Pavé

Repérage 6 places

Arrière église

Repérage 2 places

Proches sacristie



Route de la gare

Echelle : 1/7500^{ème}

Plan n°3

Esquisse n°3

7 places de stationnement

Marquage de 7 places

Priorité sens montant

Zone de croisement

